ENQUADRAMENTO ADMINISTRATIVO

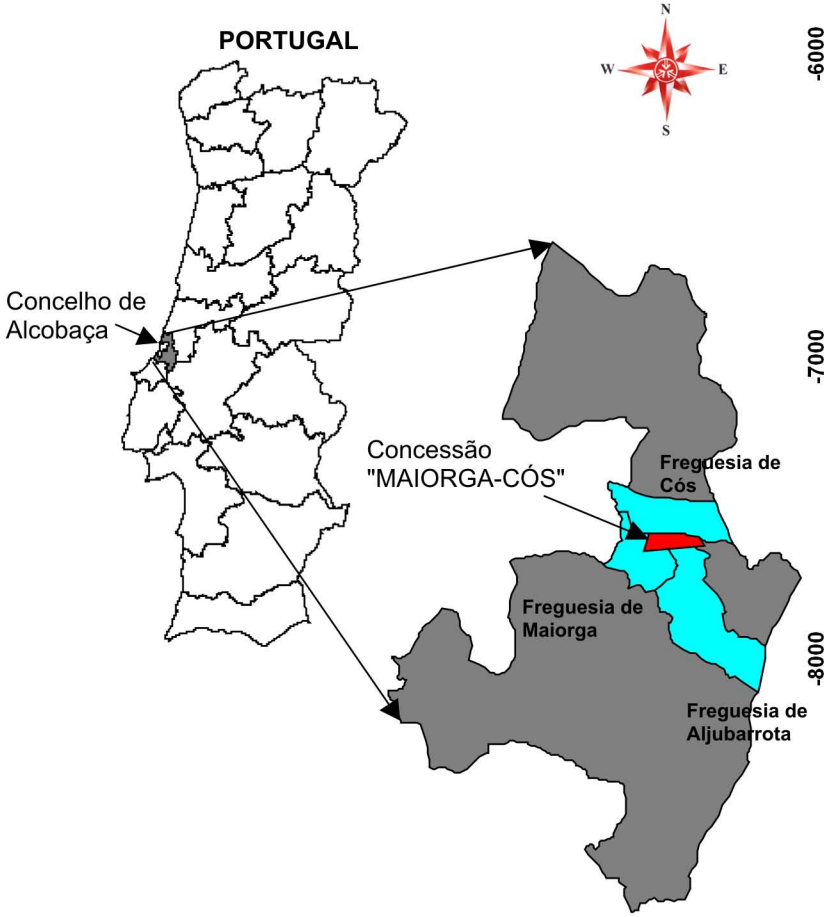

ENQUADRAMENTO RODOVIÁRIO

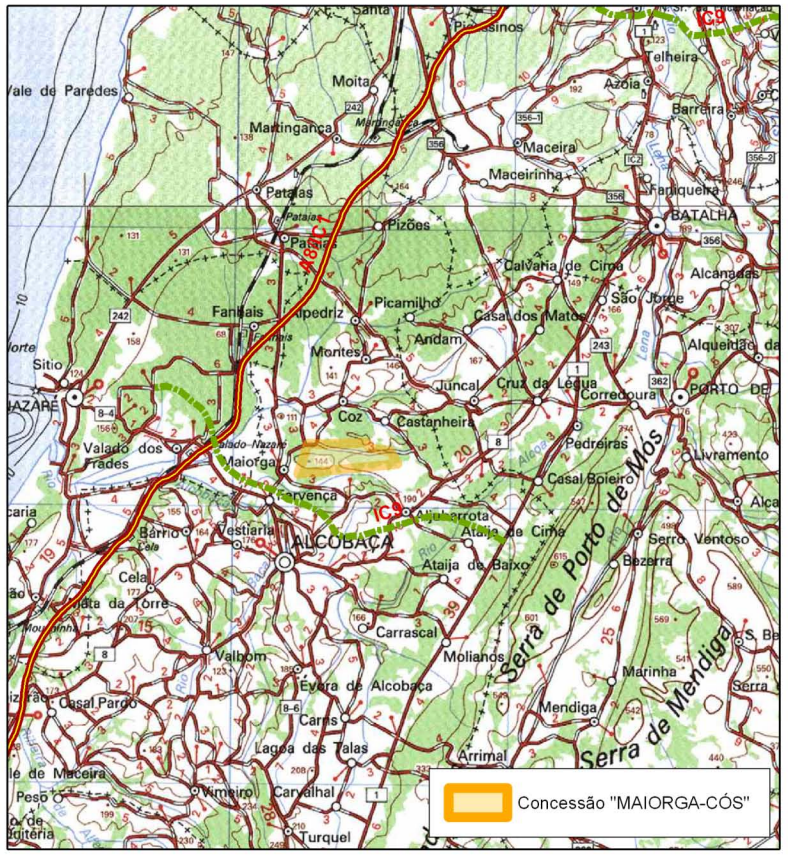

Planta Nº 1A - Planta de Localização
com implantação da concessão "**MAIORGA-CÓS**".
Area: 279,46 hectares.

ENQUADRAMENTO LOCAL

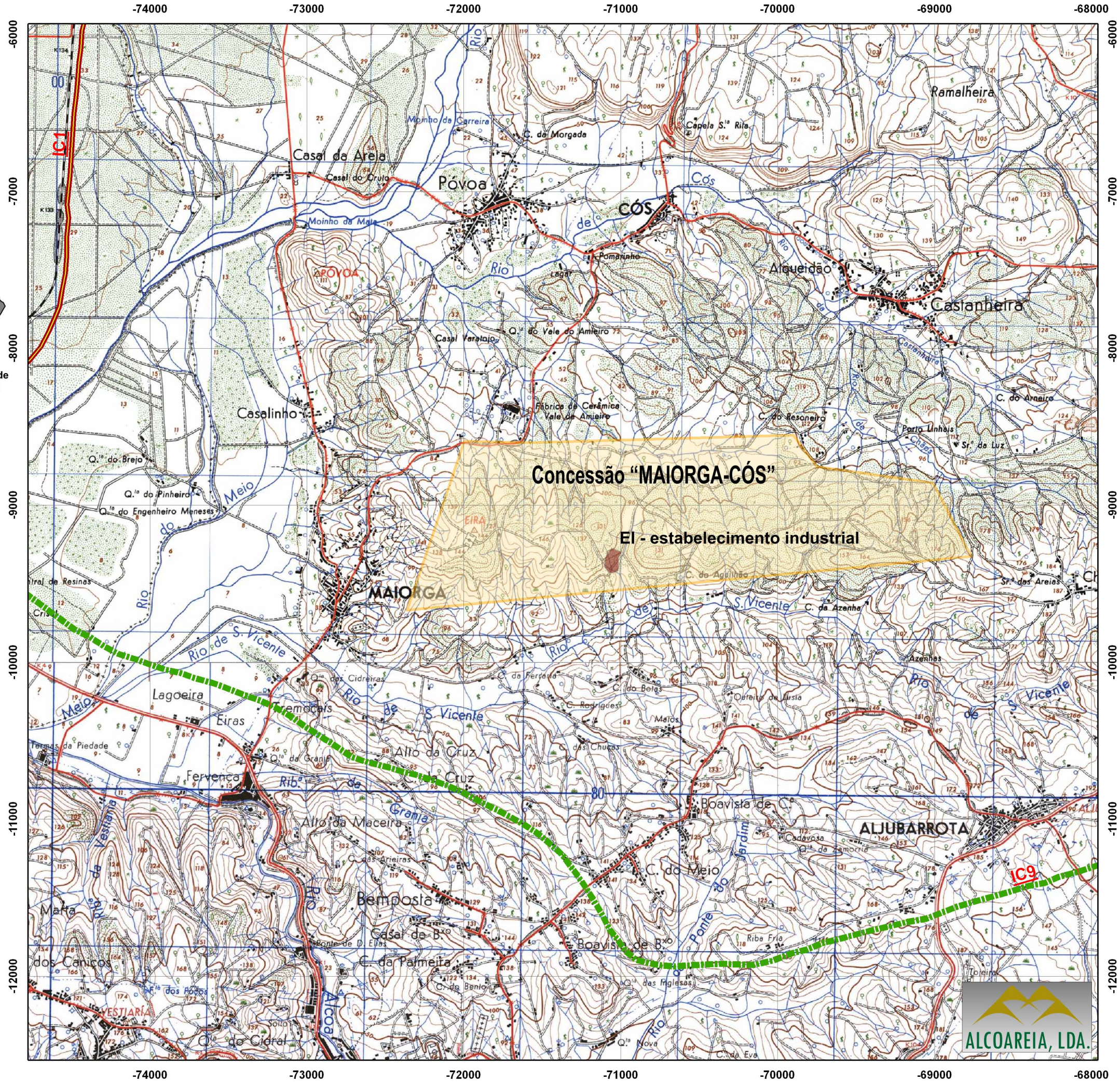
-74000
-73000
-72000
-71000
-70000
-69000
-68000
-6000
-7000
-8000
-9000
-10000
-11000
-12000
IC1
IC9
Casal da Areia
Póvoa
CÓS
Ramalheira
Alqueidão
Castanheira
Casalinho
MAIORGA
Concessão "MAIORGA-CÓS"
EI - estabelecimento industrial
Lagoeira
Eiras
Fervença
Alto da Cruz
Alto da Maceira
Bemposta
ALJUBARROTA
Boavista de C.
C. do Meio
Rio de S. Vicente
Rio do Meio
Rio Alcoa
Rio Cós
Rio da Ribeira
Rio do Jardim
Rio da Ponte
Moinho da Carreira
Moinho da Mata
Fábrica de Cerâmica Vale do Amieiro
Q.ta do Vale do Amieiro
Casal Veralojo
Q.ta do Brejo
Q.ta do Pinheiro
Q.ta do Engenheiro Meneses
Q.ta do Cidral
Q.ta das Cidreiras
Q.ta da Granja
Q.ta do Gamorria
Q.ta Nova
Q.ta das Inglesas
Q.ta do Eva
Capela S.ta Rita
C. da Morgada
C. do Aguilhão
C. da Azenha
C. da Ferreira
C. do Belas
C. Rodrigues
C. das Chucas
C. do Arneiro
C. do Resoneiro
Porto Linhais
S.ta da Luz
S.ta das Areias
Azenhas
Ribeira Fria
Casal de B.xo
Boavista de B.xo
C. da Palmeira
C. do Benio
Ponte de D. Elias
Casal do Cruto
Pomarinho
Lagar
Ribeira da Gramia
Ribeira da Vestiaria
Ribeira do Jardim
Ribeira da Ponte
Ribeira de Chãos
Ribeira de Castanheira
Ribeira de Cós
Ribeira do Meio
Ribeira do Alcoa
Ribeira do Vestiaria
Ribeira do Pinheiro
Ribeira do Cidral
Ribeira do Vale do Amieiro
Ribeira do Ribeira
Ribeira do Ribeira
Ribeira do Ribeira